



Meini'r Orsedd, Parc Romilly

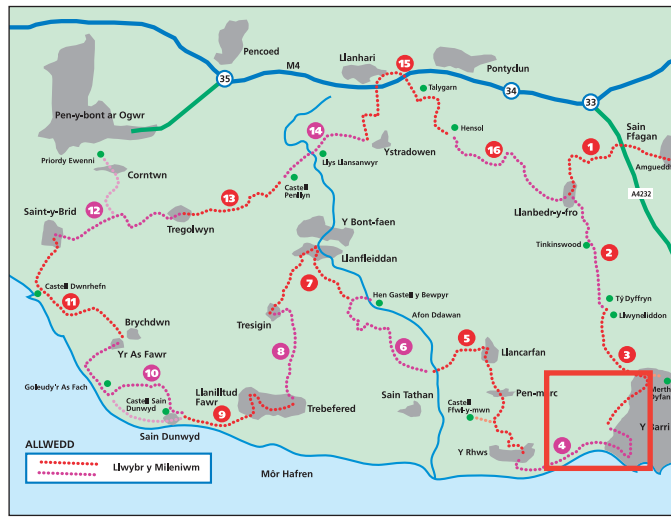
Ffotograff (H) Cyngor Sir Bro Morgannwg



Melin Llifio Cwm Cidi

Ffotograff (H) Cyngor Sir Bro Morgannwg

LLEOLIAD Y DAITH GERDDED MEWN PERTHYNAS Â LLWYBR TREFTADAETH Y MILENIWM VALEWAYS



Mae Llwybr Treftadaeth y Mileniwm Valeways yn ymestyn am fwy na 100 cilomedr ac yn cwmpasu dros 6000 o flynyddoedd o hanes. Bydd yn ymlwybro drwy nifer o dirweddau prydferth iawn. O ben gogleddol y llwybr, mae golygfeydd ar draws holl ardal Blaenau Morgannwg, ac yn y de bydd y llwybr yn dilyn arfordir clogwynog trawiadol.

Mae'r Llwybr yn ymrannu'n 16 o ddarnau sy'n hawdd eu dilyn a gellwch gerdded pob un ohonynt mewn ychydig o oriau'n unig. Mae'r tir o gwmpas yn amrywiol, yn drawiadol yn aml ac yn llawn o lion hanesyddol.

Os nad ydych erioed wedi ymweld â'r rhan hon o Gymru, byddwch wrth eich bodd yn cerdded drwy'r tiroedd isel ffrwythlon sy'n ffinio â'r Arfordir Treftadaeth godidog a'i draethau hardd. Mae'r llwybr yn cynnwys llawer o nodweddion hanesyddol diddorol dros ben sy'n amrywio o siambrau claddu cynhanesyddol i gestyll, eglwysi a phlastai mawreddog.

Mae Valeways wedi cyhoeddi teithlyfr Llwybr Treftadaeth y Mileniwm. Mae'r llyfr lliwgar hwn yn disgrifio 16 rhan y daith gerdded ac yn cael ei gyflwyno mewn pecyn sydd hefyd yn cynnwys 16 o fapiau A3 cyfatebol. Cewch ei brynu oddi wrth Valeways am £8.49 sy'n cynnwys cludiant a phacio.



Safle Rhufeinig Glan-y-Môr

Ffotograff (H) Cyngor Sir Bro Morgannwg



Ffotograff (H) G. Woosnam

NODWEDDION Y DAITH GERDDED

- Parc Romilly
- Meini'r Orsedd
- Castell y Barri
- Melin Llifio Cwm Cidi
- Traphont y Rheilffordd
- Y Grisiau Aur
- Fila Rufeinig



Bardhwyllo ym Mhortceri

Ffotograff (H) Cyngor Sir Bro Morgannwg

DILYNWCH GÔDY CERDDWYR

- Gwylwch rhag tân bob amser
 - Clowch bob clwyd
 - Cadwch gŵn o dan reolaeth
- Dilynwch lwybrau cyhoeddus wrth groesi tir ffermydd
- Croeswch ffensys, waliau a pherthi wrth glwydi a chamfeydd
 - Ewch â'ch ysbwriel adref
- Gwarchodwch yr holl fywyd gwylt, planhigion a choed



Elusen gofrestrddig yw Valeways sy'n cydweithio â chymunedau lleol er mwyn ailagor hen lwybrau a chreu rhwydwaith o deithiau cerdded cylch difyr ar draws Bro Morgannwg sy'n cysylltu trefi a phentrefi â'r wlad o'u hamgylch a manau o ddiddordeb. Rydym yn ddiolchgar iawn i'r holl wirfoddolwyr a roddodd yn hael o'u hamser er mwyn darparu'r daith gerdded hon i chi ei mwynhau.



Partneriaeth Valeways - Diolch o galon i Gyngor Bro Morgannwg a Chyngor Cefn Gwlad Cymru am barhau i'n cefnogi.



Valeways, Uned 7, Canolfan Mentrau Cymunedol y Barri, Heol Skomer, Y Barri CF62 9DA

Ffôn/ffacs: 01446 749000


E-bost: info@valeways.org.uk

Gwefan: <http://www.valeways.org.uk>

Elusen Gofrestredig Rhif 1062031 Cwmni Cofrestredig Rhif 333088


Taith Gerdded 4, Y Barri Coetir, Parcdir ac Arfordir

Pellter: 5 milltir a hanner



Cwm Cidi





Castell y Barri

Ffotograff (H) Cyngor Sir Bro Morgannwg

Taith Gerdded 4, Y Barri

Coetir, Parcdir ac Arfordir

Tro drwy Goetir, Parcdir ac ar hyd yr Arfordir er mwyn cael cipolwg ar orffennol pell y Barri.

Pellter Pum milltir a hanner.

Map Map Ordnans Explorer 151 Caerdydd a Phen-y-bont ar Ogwr.

Y Dref Agosaf Y Barri, Bro Morgannwg.

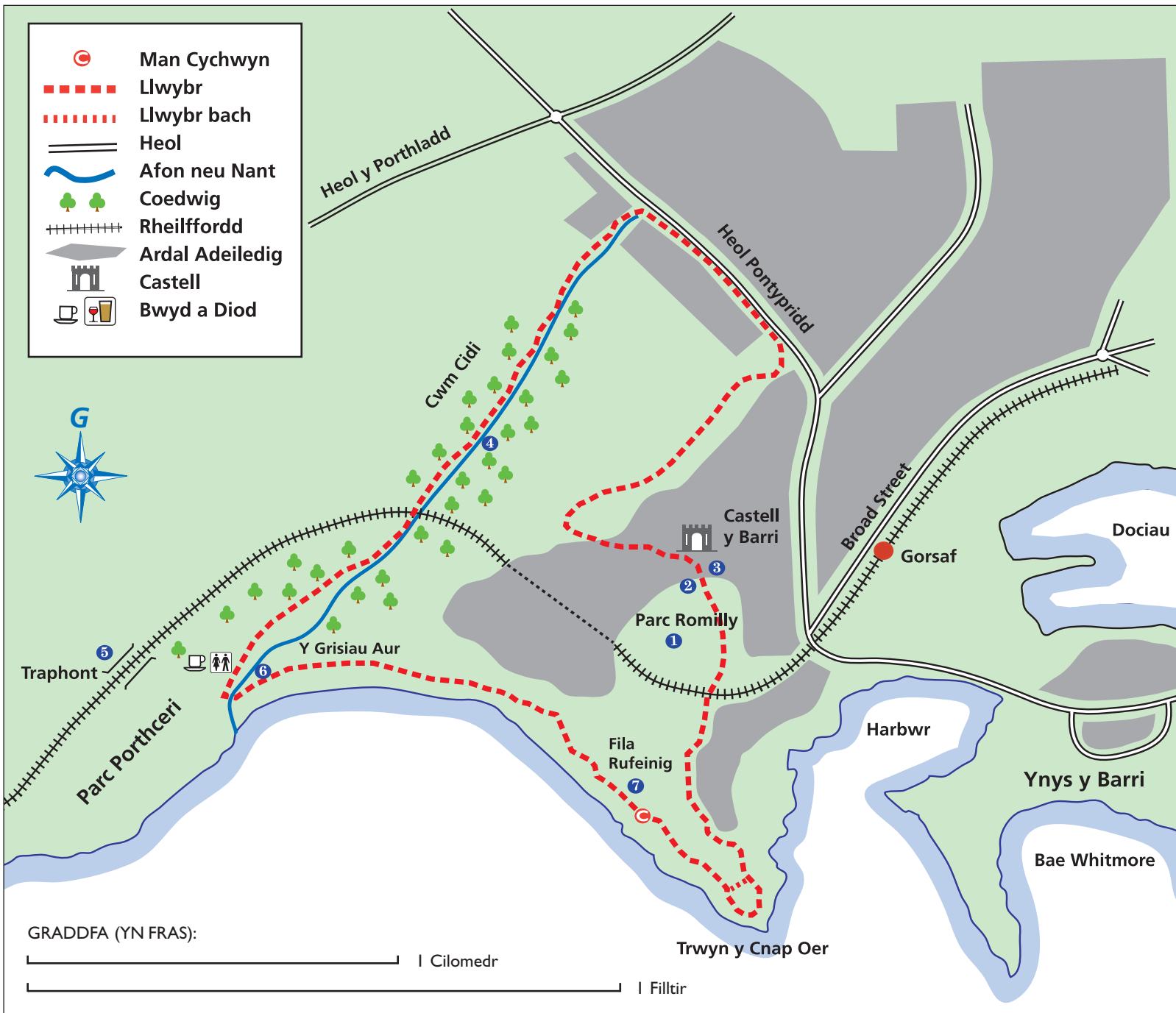
Parcio Y Cnap - ar y Promenâd ac ym Maes Parcio Bron y Môr a Pharc Porthceri.

Trafnidiaeth Gyhoeddus Bysiau i'r Cnap a Heol Pontypridd (Llwybr Nant Talwg) sy'n cychwyn yn Millwood.

Bwyd a Diod Mae caffis ar y Cnap ac ym Mharc Porthceri.

Toiledau Y Cnap a Pharc Porthceri.

MAN CYCHWYN Maes parcio'r Cnap, y Barri.



Ffotograff (H) Cyngor Sir Bro Morgannwg

LLEODD O DDIDDERDEB

1 Parc Romilly

Dolydd Stad Romilly a dirluniwyd yn ystod y blynyddoedd ar ôl i'r Cyngor brynu'r tir ym 1896.

2 Meini'r Orsedd

Daeth y rhain o chwarel Tregatwg ac fe'u gosodwyd er mwyn nodi safle Eisteddfod Genedlaethol Cymru 1920.

3 Castell y Barri

Meddiannodd teulu Du Barri'r Castell hwn ar ôl i Forgannwg gael ei goresgyn yn ystod yr unfed ganrif ar ddeg.

Ar ôl cyfnod cythryblus, cryfhawyd yr adeilad yn ystod y bedwaredd ganrif ar ddeg gan ychwanegu Neuadd a Thŷ Porth ato. Ym 1349 trosglwyddwyd y Castell i deulu St John o Ffwl-y-mwn.

Ni wyddom fawr ddim am ei hanes yn ystod yr Oesoedd Canol, ond erbyn Oes Elisabeth yr oedd wedi dadfeilio.

4 Melin Lifo Cwm Cidi

Adeiladwyd y felin hon gan Stad Romilly tua 1835, ac ar broad yr 20fed ganrif yr oedd efail a siop saer olwynion yn y cyffiniau.

5 Traphont y Rheilffordd

Agorwyd y draphont ym 1897 ond am fod y tir yn suddo, bu'n rhaid ei chau yn ystod y flwyddyn ddilynol. Cafodd ei hailagor ym 1900.

6 Y Grisau Aur

Mae sôn i forleidr gladdu trysor o ddarnau aur yn y fan hon, ond ni ddaeth dim i'r golwg erioed!

7 Fila Rufeinig

Y farn, ar ôl astudio arian Rhufeinig a gafwyd yn y cyffiniau, yw bod y fila hon wedi'i hadeiladu ar ddiwedd y drydedd ganrif OC ar gyfer pwysigion a ddeuai i'r ardal.

Y LLWYBR

1 Gan gychwyn ym maes parcio'r Cnap, cerddwch ar lan y môr i gyfeiriad y de-ddwyrain at Benrhyn y Cnap Oer. Ewch yn eich blaen o gwmpas y pentir glaswelltog, a chewch olygfeydd bendigedig ar draws Watch House Bay a Harbwr y Barri cyn belled ag Ynys y Barri. Cerddwch ymlaen heibio i Orsaf Gwylwyr y Glannau at y traeth a'r Tŵr Gwylwyr a'r Orsaf Rocedi. Yna trowch i'r chwith wrth ymyl y 'Beachcomber' ac yn ôl i'r Gerddi a cherddwch i ben pellaf y gerddi gan gadw'r Llyn a'r nant sy'n llifo iddo ar eich ochr chwith.

Croeswch yr heol o dan bont y rheilffordd i Barc Romilly **2** a dilynwch y Llwybr i fyny'r rhiw i'r dde i'r gysgodfa nes i chi gyrraedd allanfa'r parc gyferbyn â meini'r Orsedd **3**. Dringwch y rhiw ychydig ymhellach at Gastell y Barri **4** yna trowch i'r dde ac ewch i fyny Heol y Parc ac i mewn i Barc Gwledig Porthceri.

Cerddwch i lawr yr heol am ryw 200 llath ac i lawr y grisiau ar y dde i'r goedwig a chroeswch y bompren yng Nghwm Barri.

Trowch i'r dde a dilynwch y Llwybr troed sy'n arwain o Borthceri i Heol Salisbury. Trowch i'r chwith ac i'r chwith unwaith eto i Heol Pontypridd (B4266) ac os cerddwch dros y bryn heibio i'r goleuadau traffig a chymryd y troad cyntaf ar y chwith sef Llwybr Nant Talwg, gwelwch lwybr troed yn union o'ch blaen sy'n arwain i Millwood.

Mwynhewch y daith i lawr y rhiw ysgafn drwy'r coed gan sylwi ar olion Melin Lifo Cwm Cidi **4** ar y chwith yn union cyn i chi ymadael â'r Goedwig. Cerddwch o dan bont y rheilffordd at y manau picnic yn y borfa a'u croesi o'r dde i'r chwith, a chewch ymuno â'r Llwybr unwaith eto'n y gornel bellach wrth ymyl y Llain Bytio.

Pan ddaw Traphont y Rheilffordd **5** i'r golwg trowch i gyfeiriad y môr, yna i'r chwith a chroeswch y bompren er mwyn cael dringo'r

Grisiau Aur serth **6** at Bull Cliff. Os cerddwch gydag ymyl y clogwyn, cewch fwynhau golygfeydd bendigedig ar draws Môr Hafren cyn belled ag arfordir Gwlad yr Haf.

Ar ôl cyrraedd pen y clogwyn ewch i lawr y grisiau at Faes Parcio'r Cnap. Mae olion Fila Rufeinig ryw ychydig ymhellach i fyny o'r maes parcio **7**.



Traphont Rheilffordd Porthceri