



Fotograff (H) G. Woosnam  
Y Mans, Llanybydderi

Mae'r teithiau hyn yn eich arwain drwy un o ardaloedd mwyaf diddorol a harddaf y Fro sy'n frith o nodweddion hanesyddol. Byddwch hefyd yn ymweld â phedwar pentref sef Llancarfan, Penmarc, Llancatal a Llanbydderi. Mae'r tir yn weddol wastad ar y cyfan gydag ambell i riw fach yn unig. Serch hynny, bydd tri darn o'r daith yn lleidiog ar adegau, ran fynychaf ar dywydd gwlyb yn ystod y gaeaf. Am fod y llwybr cyhoeddus i'r dde i Llancarfan ar hyd cwm Nant Carfan (nant y ceirw), ar agor erbyn hyn, gallwn gynnig taith fyrrach hefyd.

**Pellter** Prif daith: 6 milltir; taith fyrrach: 3<sup>3</sup>/<sub>4</sub> milltir.

**Map** Explorer 151.

**Parcio** Ar gychwyn y daith yn Llancarfan: mae maes parcio dros y bont yng nghefn tafarn *The Fox and Hounds*.

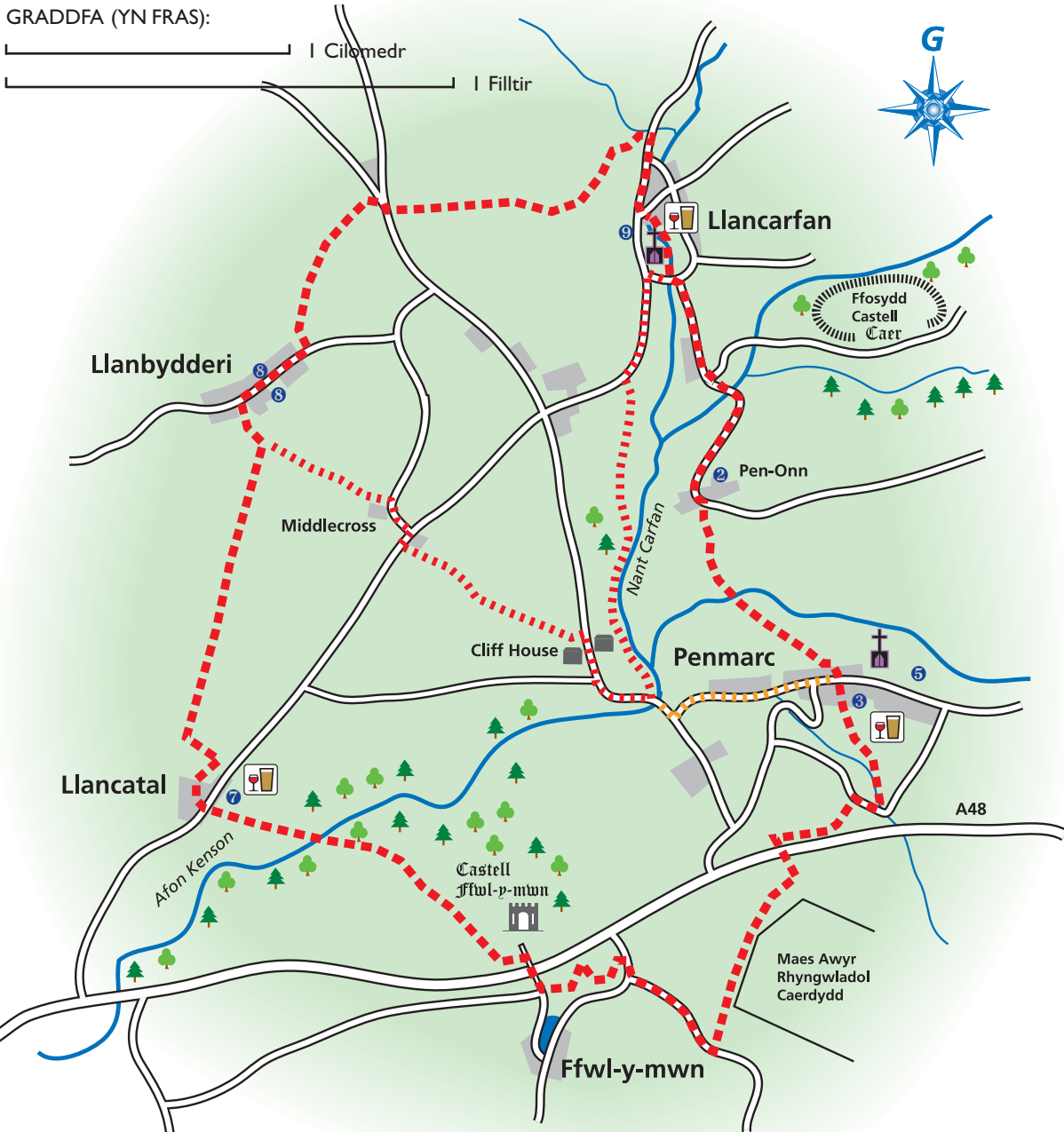

**Trafnidiaeth Gyhoeddus** Bysiau i'r Bont-faen.

**Bwyd a Diod** Tafarndai *The Fox and Hounds* (Llancarfan) a *Six Bells* (Penmarc).

**Toiledau**

**MAN CYCHWYN** Maes parcio wrth Gyfeirnod Grid: ST 052702..

GRADDFA (YN FRAS):



|  |                                      |
|--|--------------------------------------|
|  | <b>Man Cychwyn</b>                   |
|  | <b>Llwybr</b>                        |
|  | <b>Llwybr bach neu Ddargyfeiriad</b> |
|  | <b>Ffordd gyswilt</b>                |
|  | <b>Heol</b>                          |
|  | <b>Afon neu Nant</b>                 |
|  | <b>Ardal Goedïog</b>                 |
|  | <b>Ardal Adeiledig</b>               |
|  | <b>Adeilad unigol</b>                |
|  | <b>Eglwys</b>                        |
|  | <b>Bwyd a Diod</b>                   |

Llancatal a gwelwch dafarn *The Green Dragon Inn* 7 ar eich ochr dde.

Croeswch yr heol hon gan wyro ryw ychydig i'r chwith er mwyn cyrraedd lôn rhwng tai sy'n arwain i glos fferm Llancatal. Trowch i'r dde a cherddwch ar draws y clos rhwng y sgubor a'r stablau a thrwy dair gât nes i chi gyrraedd cae. Cerddwch ar hyd ymyl dde'r cae hwnnw tuag at goeden sy'n sefyll ar ei phen ei hun. Trowch i'r chwith yn y fan honno, a chan gerdded yn gyfochrog â'r berth ar y dde, anelwch am y gât sy'n eich wynebu yng nghornel bellaf y cae. Trowch i'r dde'n sydyn wrth y gât honno, a cherddwch drwy ddau gae i gae arall. Cerddwch i'r chwith ar draws y cae hwnnw at bostyn cyfeirbynt sy'n eich cyfeirio at goedwig. Gwyrwch i'r dde yn y fan honno a chroeswch gamfa i gae arall. Ewch yn eich blaen am ychydig nes i chi gyrraedd camfa arall ar y chwith. Ar ôl dringo honno, cerddwch ar letraws i fyny'r rhiw o'r chwith i'r dde a throwch i'r dde wedyn wrth droad sydyn sy'n eich rhwystro am eiliad rhag gweld y gamfa o'ch blaen. Dringwch y gamfa honno, trowch i'r chwith yn sydyn ac anelwch am gamfa arall sydd wedi'i gwneud o gerrig (anwybyddwch y rhai pren)\*\*. Cerddwch ymlaen i'r un cyfeiriad drwy'r cae nesaf at ddwy gamfa arall. Croeswch y rheiny, trowch i'r dde'n sydyn a cherddwch at gât wrth ochr yr heol. Trowch i'r dde unwaith eto, a cherddwch drwy bentref Llanybydderi hebio i *The Vines* a'r Mans 8. Ar ôl cyrraedd pen y pentref, trowch i'r chwith wrth gamfa arall. Ewch i'r cae mawr o'ch blaen a dilynwch y llwybr sy'n ei groesi ar letraws i'w gornel dde bellaf. Anelwch am dŷ ar y gorwel.

Ar ôl dringo'r gamfa yng nghornel y cae, croeswch y brif heol a chan wyro fymryn bach i'r dde, cerddwch at gamfa arall. Croeswch honno i gae arall sy'n weddol hir. Cerddwch drwy'r cae hwnnw gan gadw'r clawdd ar eich ochr chwith, nes i chi gyrraedd camfa arall. Cafodd arglawdd ei godi yn y fan honno'n ddiweddar ar yr ochr dde. O'r fan honno, ewch i lawr at y brif heol dros nifer o gamfeydd gan anelu am ochr chwith y goedwig islaw sydd i'w gweld ar y dde. Wedi cyrraedd yr heol, trowch i'r dde a cherddwch drwy Llancarfan ac yn ôl i'r dafarn 9 a'r maes parcio.

## LLEOEDD O DDIDDORDEB

**1 EGLWYS CATWYG SANT**  
Adeilad rhestredig Gradd A sy'n dyddio'n ôl i'r bedwaredd ganrif ar ddeg a'r bymthegfed ganrif yn bennaf yw hwn, er bod rhai olion sy'n gynharach na hynny. Mae'n eglwys addurnedig ac unionsyth heb y ffenestri lliw sydd mor gyffredin yn y Fro. Cafodd ei chodi ar hen safle neu wrth ymyl hen safle mynychlog a sefydlwyd yn ystod yr Oesoedd Tywyll gan Gatwg Sant gyda chymorth ceirw'n ôl y traddodiad. Aeth y fynachlog yn ysbail i fôr-ladron o Ddenmarc yn 988.

**2 PEN-ONN**  
Dyma fan geni Edward Williams sy'n fwy adnabyddus i ni fel lolo Morgannwg - y dyn a greodd Orsedd y Beirdd.

**3 TAFARN SIX BELLS, PENMARC**  
Er bod yr adeilad yn dyddio'n ôl i'r unfed ganrif ar bymtheg, mae wedi'i adnewyddu bron yn gyfan gwbl erbyn hyn.

**4 EGLWYS Y SANTES FAIR**  
Mae gan yr eglwys fwa cangell sy'n dyddio'n ôl i'r drydedd ganrif ar ddeg, coed yw sydd dros 500 mlwydd oed a rhestr offeiriadaid a sefydlwyd ym 1242.

**5 CASTELL PENMARC**  
Cysylltur gorllewinol o'r drydedd ganrif ar ddeg (gwelwch y llun) a gweddillion twr yw nodweddion mwyaf trawiadol y castell. Teulu Normanaidd Umbraville a fu'n gyfrifol am ei adeiladu a bu'n gartref i'w ddisgynyddion am genedlaethau.

**6 CASTELL FFWL-Y-MWN**  
Er bod y castell hwn yn dyddio'n ôl i'r 12fed ganrif, cafodd ei adnewyddu gan Thomas Paty ym 1762, ac mae'n edrych fel adeilad o'r cyfnod hwnnw, ar y cyfan. Mae'r castelliaidau plaen ar y tu allan yn gwrthgyferbynnu'n llwyr â'r dull rococo y tu fewn. Y seneddwr enwog, y Cyrnol Philip Jones a brynodd y castell ym 1656 ac mae'n gartref i'w ddisgynyddion hyd heddiw. Cewch drefnu taith o gwmpas yr adeilad drwy holi.

**7 TAFARN Y GREEN DRAGON, LLANCATAL**  
Adeilad o'r bymthegfed ganrif sydd wedi'i foderneiddio'n helaeth yw hwn. Mae ganddo far a bwyty a bydd yn cynnig gwely a brecwast.

**8 THE VINES A'R MANS, LLANYBYDDERI**  
Mae'r adeilad cyntaf (*The Vines*) yn dyddio'n ôl i ddiwedd yr oesoedd canol a chodwyd y gegin yn y 18fed ganrif. Tŷ to gwelld o'r oesoedd canol yw'r Mans a gafodd ei ailadeiladu tuag 1650.

**9 TAFARN Y FOX AND HOUNDS, LLANCATAL**  
Adeilad o'r unfed ganrif ar bymtheg a gafodd ei foderneiddio'n helaeth yw hwn. Cafodd ei enwi'n dafarn y flwyddyn gan Echo De Cymru yn 2004. Mae ganddo far, bwyty a bydd yn cynnig gwely a brecwast.

**10 TROYNG NGHWM CARFAN**  
Ochrau terasog sydd i'r cwm hwn ac mae'r rhain i'w gweld orau pan fo'r haul yn isel yn yr awyr. Cafodd y terasau bychain eu ffurfio wrth i'r haenau tenau o galchfaen a chlai yn y graig erydu ar wahanol gyflymdra a defaid y mynydd eu sathru a'u dyfnhau.

## Y LLWYBR

**1** Ewch allan o'r maes parcio dros y bont fetlin a cherddwch tuag at yr eglwys 1. Cerddwch wrth ochr tir yr eglwys a throwch i'r chwith ar ôl cyrraedd yr heol. Pan ddewch at gyffordd fach ymhen ychydig, trowch i'r dde i Heol Moulton. Dilynwch yr heol honno am ryw 400 llathen nes iddi wyro i'r chwith. Ewch yn syth ymlaen yn y fan honno yna cerddwch ar draws pont isel ac i fyny'r rhiw at bentref bach Pen-Onn 2. Trowch i'r dde a cherddwch ar hyd y lôn goncrit nes i chi gyrraedd arwydd 'Ross Kear House'. Os edrychwch ar y gorwel, gwelwch fod tri gwrthrych yn hawlio'ch sylw, sef simneiau Gorsaf Bŵer Aberddawan a'r gweithiau sment cyfagos a chanolfan fawr cynnal a chadw British Airways ym Maes Awyr Caerdydd.

Ewch hebio i Ross Kear ar y chwith ac i lawr ochr y cwm gan groesi afon Waycock wrth y bont. Gwyrwch i'r chwith wedyn ac ewch i fyny'r rhiw a thrwy'r coed nes i chi gyrraedd cae mawr agored a fu'n safle pentref canoloesol. Croeswch y cae hwnnw ac ewch i'r dde hebio i dwr yr eglwys ar eich ochr chwith. Dewch at gamfa wedyn sy'n arwain at yr heol ym Mhenmarc. O fewn llathenni i chi yn y fan honno y

mae'r eglwys, y castell a thafarn *Six Bells* (6, 4 & 5). Croeswch yr heol i heol Croft John ac ar waelod y stryd honno trowch i'r chwith i lôn fach. Gwelwch gamfa ar ben y lôn sy'n arwain i gae hir. Gwyrwch i'r dde a chan gadw ar y tir uchel, cerddwch ymlaen yn fwy neu lai'n gyfochrog â'r polion telegraff, hebio i bostyn cyfeirbynt nes i chi gyrraedd camfa gerrig sy'n agor ar lôn wledig.

Trowch i'r dde a dilynwch y lôn honno. Byddwch yn mynd hebio i fyngalo ar y dde ac ymhen ychydig yn cyrraedd camfa risiau ar eich ochr chwith.

Ar ôl croesi'r gamfa honno, ewch ar draws y cae o gornel i gornel at y berth islaw arglawdd yr heol. Cerddwch ymlaen gyda'r berth hon at gamfa arall. Ewch o dan yr isffordd ac i fyny i gae ar y dde. Croeswch y cae hwnnw gan wyro ychydig i'r chwith (cadwch simnai'r Orsaf Bŵer o flaen eich llygaid) nes i chi gyrraedd bwch yn y clawdd terfyn. Gwyrwch i'r chwith eto ac anelwch am yr arglawdd sy'n amgylchynu'r maes awyr. Cerddwch ymlaen rhwng yr arglawdd a'r goleuadau tywys nes i chi gyrraedd man lle mae'r arglawdd yn gwyo'n sydyn i'r chwith. Ewch yn syth ymlaen o'r fan honno at gamfa a gât. Trowch i'r dde wedyn, a dilynwch yr heol

nes i chi gyrraedd cyffordd. Trowch i'r dde eto, a gwelwch gamfa arall bron ar unwaith ar eich ochr chwith. Croeswch honno, trowch i'r chwith ar ongl a cherddwch at bostyn cyfeirbynt ac ymlaen wedyn i lawr y rhiw at gamfa sy'n arwain i goed.

Dilynwch nifer o risiau i fyny llethr ysgafn drwy'r coed nes i chi gyrraedd llwybr lletach. Trowch i'r dde, a dilynwch y llwybr hwnnw drwy'r goedwig hardd at ddarn llydan o borfa wrth ochr yr heol. Gwelwch eich bod bellach wedi cyrraedd mynedfa Castell Ffwl-y-mwn 6.

Ewch dros y bont i dir y castell, yna trowch oddi ar y rhodfa'n sydyn a cherddwch i lawr y grisiau at y gamfa nesaf. Gwyrwch i'r dde yn y fan honno, a chroeswch ddau gae gan anelu at lwyn o goed bytholwyrd sydd i'w weld ar y gorwel agos. Ar ôl dringo'r gamfa gerrig rhwng y caeau hyn a chamfa arall ychydig i'r chwith i'r coed bytholwyrd, dewch at lwybr da a phont dros afon sydd erbyn hyn yn cael ei hadnabod fel afon Kenson. Croeswch waelod gwastad y cwm ar letraws o'r dde i'r chwith at rodfa sy'n arwain i ddwy gamfa. Ewch yn fwy neu lai'n syth ymlaen, i fyny rhiw fach serth at gamfa sy'n agor ar lôn rhwng nifer o dai. Mae'r lôn honno'n arwain i brif heol

## TAITH FYRRACH

Nid yw'r daith hon yn addas i gerddwyr cyffredin ar dywydd gwlyb am fod y llwybr drwy Gwm Carfan 10 yn llenwi â llaid. Serch hynny, ar adegau eraill, mae'n ddelfrydol i unrhyw un sy'n chwilio am daith gerdded fer neu'n awyddus i osgoi heolydd gwledig. Gellwch ddilyn y llwybr hwn yn lle'r rhan o'r brif daith sy'n arwain o Lancafan drwy Ben-onn i Benmarc (gwelwch y map).

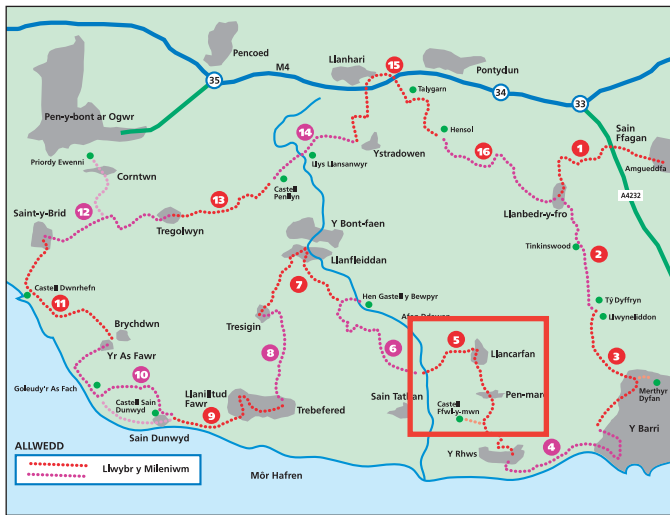
## Y LLWYBR

Fel ar y brif daith, cerddwch o'r maes parcio dros y bont a heibio i'r eglwys i'r heol. Trowch i'r dde yn y fan honno ac i'r chwith, yna dilynwch yr heol sy'n arwain i fyny'r rhiw ac allan o'r pentref. Ychydig y tu hwnt i'r tai diwethaf, gwelwch gamfa ar ochr chwith yr heol. Ewch drosti a cherddwch i lawr y cwm sy'n ymagor o'ch blaen. Mae'r ffordd yn hawdd ei dilyn. Chwiliwch am y camfeydd sydd wedi'u nodi â chyfeirbwynt a chadwch i'r dde i Afon Carfan sy'n ymdroelli'n araf tua'r môr ar draws gwaelod gwastad y cwm. Mae pum camfa i gyd ond y ddwy gyntaf yw'r unig rai y mae'n rhaid i chi eu dringo. Ar ôl cyrraedd y bumed gamfa, gwelwch heol fach wledig. Trowch i'r dde yn y fan honno a cherddwch i fyny'r rhiw.



Cysylltŷfur Gorllewinol Castell Penmarc  
Fotograff (H) G. Woosnam

## LLEOLIADY DAITH GERDDED MEWN PERTHYNAS Â LLWYBR TREFTADAETH Y MILENIWM VALEWAYS



Mae Llwybr Treftadaeth y Mileniwm Valeways yn ymestyn am fwy na 100 cilomedr ac yn cwmpasu dros 6000 o flynyddoedd o hanes. Bydd yn ymlwybro drwy nifer o dirweddau prydfarth iawn. O ben gogleddol y llwybr, mae golygfeydd ar draws holl ardal Blaenau Morgannwg, ac yn y de bydd y llwybr yn dilyn arfordir clogwynog trawiadol.

Mae'r Llwybr yn ymrannu'n 16 o ddarnau sy'n hawdd eu dilyn a gellwch gerdded pob un ohonynt mewn ychydig o oriau'n unig. Mae'r tir o gwmpas yn amrywiol, yn drawiadol yn aml ac yn llawn o lion hanesyddol.

Os nad ydych erioed wedi ymweld â'r rhan hon o Gymru, byddwch wrth eich bodd yn cerdded drwy'r tiroedd isel ffrwythlon sy'n ffinio â'r Arfordir Treftadaeth godidog a'i draethau hardd. Mae'r llwybr yn cynnwys llawer o nodweddion hanesyddol diddorol dros ben sy'n amrywio o siambrau claddu cynhanesyddol i gestyll, eglwysi a phlastai mawreddog.

Mae Valeways wedi cyhoeddi teithlyfr Llwybr Treftadaeth y Mileniwm. Mae'r llyfr lliwgar hwn yn disgrifio 16 rhan y daith gerdded ac yn cael ei gyflwyno mewn pecyn sydd hefyd yn cynnwys 16 o fapiau A3 cyfatebol. Cewch ei brynu oddi wrth Valeways am £8.49 sy'n cynnwys cludiant a phacio.

(Os ydych yn bwriadu dilyn y daith gerdded lawn, cerddwch ar draws y bont isel, trowch i'r chwith eto a dringwch y rhiw i bentref Penmarc a gellwch ymuno â'r llwybr hir yn Croft John).

Os ydych am ddilyn y daith fer, ewch yn eich blaen i fyny'r rhiw. Anwybyddwch yr heol ar y chwith a chyn bo hir, byddwch yn cyrraedd Cliff House Farm ar yr ochr dde. Dringwch y gamfa gyferbyn, wrth ochr y tŷ, a chan wyro ryw fymryn bach i'r dde, ewch ymlaen at y gamfa wrth glawdd terfyn y cae. Cerddwch ymlaen gan wyro ychydig i'r dde i'r tŷ, a gwelwch dair camfa arall yn amlwg o'ch blaen sy'n aros i chi un ai eu croesi neu gerdded heibio iddynt. Ewch drwy'r bwll rhwng y tŷ y soniwyd amdano uchod a'r ysgubor ar eich ochr dde, yna cerddwch ar draws y clos at yr heol.


Trowch i'r dde wrth yr heol ac i'r chwith yn fuan wedyn a byddwch yn dod at Middlecross Farm. Trowch oddi ar y llwybr ar ôl cerdded ychydig ymhellach na'r tŷ fferm. Ewch drwy glwyd haearn ac ymlaen i'r un cyfeiriad at gamfa wrth glawdd terfyn y cae nesaf. Ewch ymhellach, unwaith eto i'r un cyfeiriad at gamfa garreg yng nghornel bellaf y cae. Anwybyddwch y camfeydd pren yn y cae hwnnw. Ar ôl cyrraedd y gamfa garreg, byddwch wedi ailymuno â'r daith gerdded hir. Er mwyn parhau, trowch unwaith eto at y cyfarwyddiadau ar gyfer y daith honno lle gwelwch \*\*



Eglwys Llancarfan  
Fotograff (H) G. Woosnam

## NODWEDDION Y DAITH GERDDED

- Golygfeydd o Gwm Carfan
  - Eglwys Catwg Sant
  - Eglwys y Santes Fair
    - Castell Penmarc
    - Castell Ffwl-y-mwn
  - Dewis da o dafarndai



Cwm Carfan  
Fotograff (H) G. Woosnam



Elusen gofrestrdedig yw Valeways sy'n cydweithio â chymunedau lleol er mwyn ailagor hen lwybrau a chreu rhwydwaith o deithiau cerdded cylch difyr ar draws Bro Morgannwg sy'n cysylltu trefi a phentrefi â'r wlad o'u hamgylch a manau o ddiddordeb. Rydym yn ddiolchgar iawn i'r holl wirfoddolwyr a roddodd yn hael o'u hamser er mwyn darparu'r daith gerdded hon i chi ei mwynhau.



Partneriaeth Valeways - Diolch o galon i Gyngor Bro Morgannwg a Chyngor Cefn Gwlad Cymru am barhau i'n cefnogi.

Cefnogwyd gan Supported by



Valeways, Uned 7, Canolfan Mentrau Cymunedol y Barri, Heol Skomer, Y Barri CF62 9DA

Ffôn/ffacs: 01446 749000

E-bost: info@valeways.org.uk

Gwefan: http://www.valeways.org.uk

Elusen Gofrestrdedig Rhif 1062031 Cwmni Cofrestrdedig Rhif 333088

## DILYNWCH Y GŦD CEFN GWLAD

- Byddwch yn ddiogel, cynlluniwch o flaen llaw a dilynwch unrhyw arwyddion
- Gadewch glwydi ac eiddo fel rydych chi'n eu cael nhw
- Ewch â'ch sbwriel gartref, a gofalwch warchod bywyd gwyllt
  - Cadwch eich ci dan reolaeth dynn
  - Byddwch yn ystyriol o bobl eraill

Taith Gerdded 17, Llancarfan

## Cwm y Ceirw

Pellter: 6 milltir (taith fer 3 1/2 milltir)



'Ceiliog' y Gwynt  
Fotograff (H) Cyngor Bro Morgannwg

